
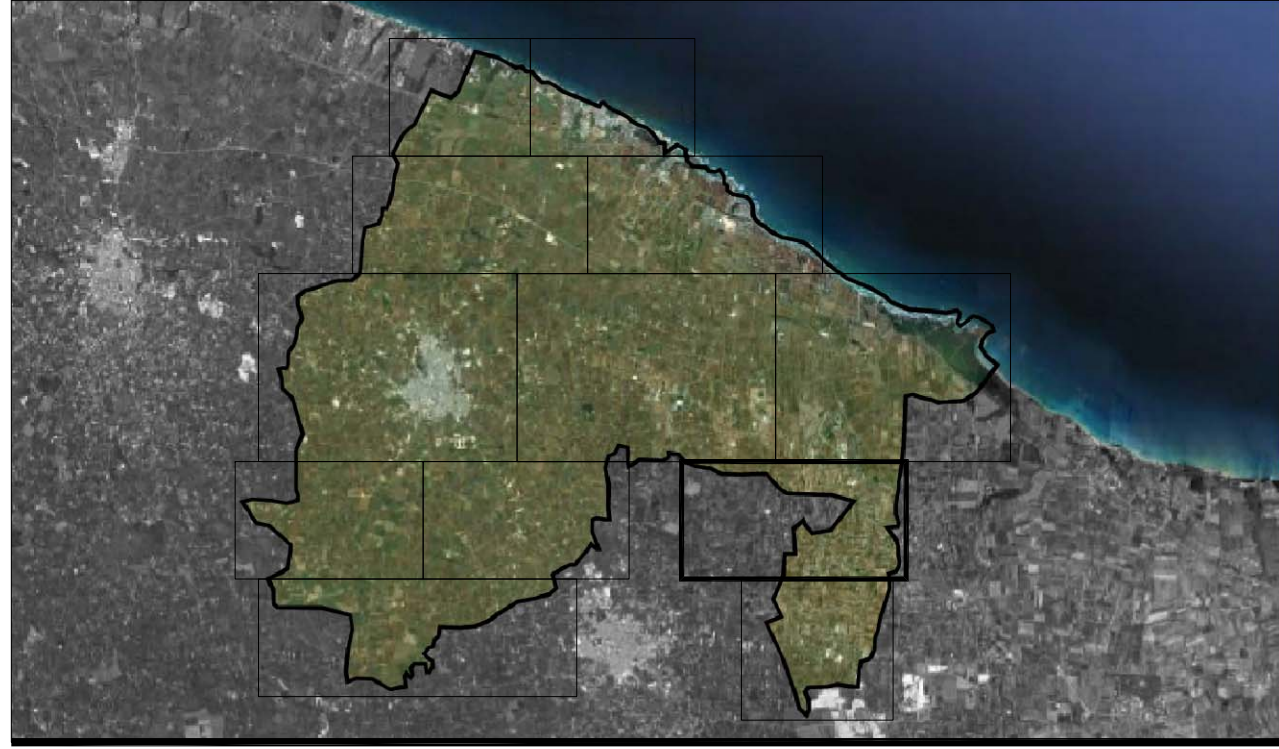


REGIONE PUGLIA - PROVINCIA DI BRINDISI

COMUNE DI CAROVIGNO





PIANO URBANISTICO GENERALE

analisi e previsioni strutturali e programmatiche maggio 2012

8.10

Elaborato: Analisi del Sistema Insedativo: Stato Fisico-Giuridico del Territorio e del Grado di Urbanizzazione

progetto

prof. arch Pasquale Miano

arch. Fulvio Rizzo

arch. Luigi Caliendo

arch. Eugenio Certosino

arch. Lucia Collaro


arch. Giuseppe Ruocco

Il Sindaco


Sig. Vittorio Zizza

Il RUP


arch. Vito Nicola Sacchi




S.T.P. Sviluppo Tecnologie Progettazioni società cooperativa - via Salvatore di Giacomo n. 12 - 80011 - Aversa (NA) - tel. 081 9857981 - mail: psc.stecorp@pec.it - mail: info@stetp.it - p. via 0899231212 - CCABA REA 84805
grafici: arch. di progetto: Roberto Di Stefano, ingegnere: arch. Roberto Di Stefano, ingegnere: arch. Roberto Di Stefano




Delimitazione fascia di rispetto zona cimiteriale



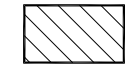
Delimitazione zone destinate a servizi con vincolo decaduto




Vincolo panoramico (D.M. 16.07.1967)




Beni culturali centro abitato censiti nell'inventario allegato




zone turistico - ricettive in variante al P.d.F. / L. 447
la numerazione (numeri arabi con asterisco) è riferita alla 947 approvata di cui si vertale del 01/07/2011



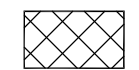
zone turistico - ricettive in variante al P.d.F.



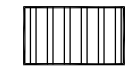
zone per attività commerciali-artigianali in variante al P.d.F. / L.447
la numerazione (numeri arabi con asterisco) è riferita alla 947 approvata di cui si vertale del 01/07/2011




Insediamento residenziale rurale delle Riforme Fondiaria



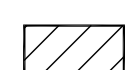
t1 : residenziale esistente costa



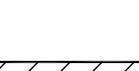
t2 : residenziale di ristrutturazione e completamento sulla costa




t3 : residenziale di espansione sulla costa




T : zone turistico - ricettive e attrezzature alberghiere
la numerazione (numeri romani) è riferita alla tabella dell'allegato 1




Campeggio
la numerazione (numeri romani) è riferita alla tabella dell'allegato 1




AMP - Area Marina Protetta di Torre Guaceto




Perimetrazione p S.I.C. - sito di interesse comunitario




ZPS - perimetrazione Zona Protezione Speciale




RNS- limite Riserva Naturale Statale di Torre Guaceto




Perimetro del Demanio




Linea ferroviaria nazionale




Viabilità sovramunicipale regionale



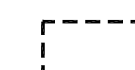
Viabilità primaria



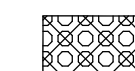
Viabilità secondaria di accessibilità alle zone costiere



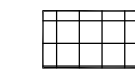
Tracciato del collettore



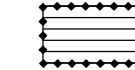
a1 : residenziale di carattere storico Carovigno



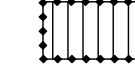
a2 : residenziale esistente centro (i f = 6,00 mc/mq)




a31 - a32 - a34 : residenziale esistente - ampliato




a33 : residenziale di completamento
la numerazione (numeri arabi con asterisco) è riferita alla tabella dell'allegato 1




a4 : residenziale di espansione
la numerazione (numeri arabi con asterisco) è riferita alla tabella dell'allegato 1




Interventi PEEP
la numerazione (numeri arabi con asterisco) è riferita alla tabella dell'allegato 1




IACP - Contrada Iannozza
in zona a45
in zona a43




Area di edilizia residenziale non pianificata, sanata e/o in fase di regolarizzazione



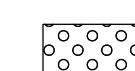
b1 Attività primaria di tipo A



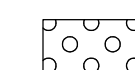
b2: Attività primaria di tipo B




b3: Aree destinate ad attività produttive comprese in P.I.P. e puntuali in variante al P.d.F.




F1 - Attrezzature ed aree di interesse comune



F2 - Area per attrez. pubbliche di Interesse generale e attrez. collettive



F3 - Opere di urbanizzazione areali e a rete di interesse pubblico



Aree attrezzate per i parcheggi pubblici